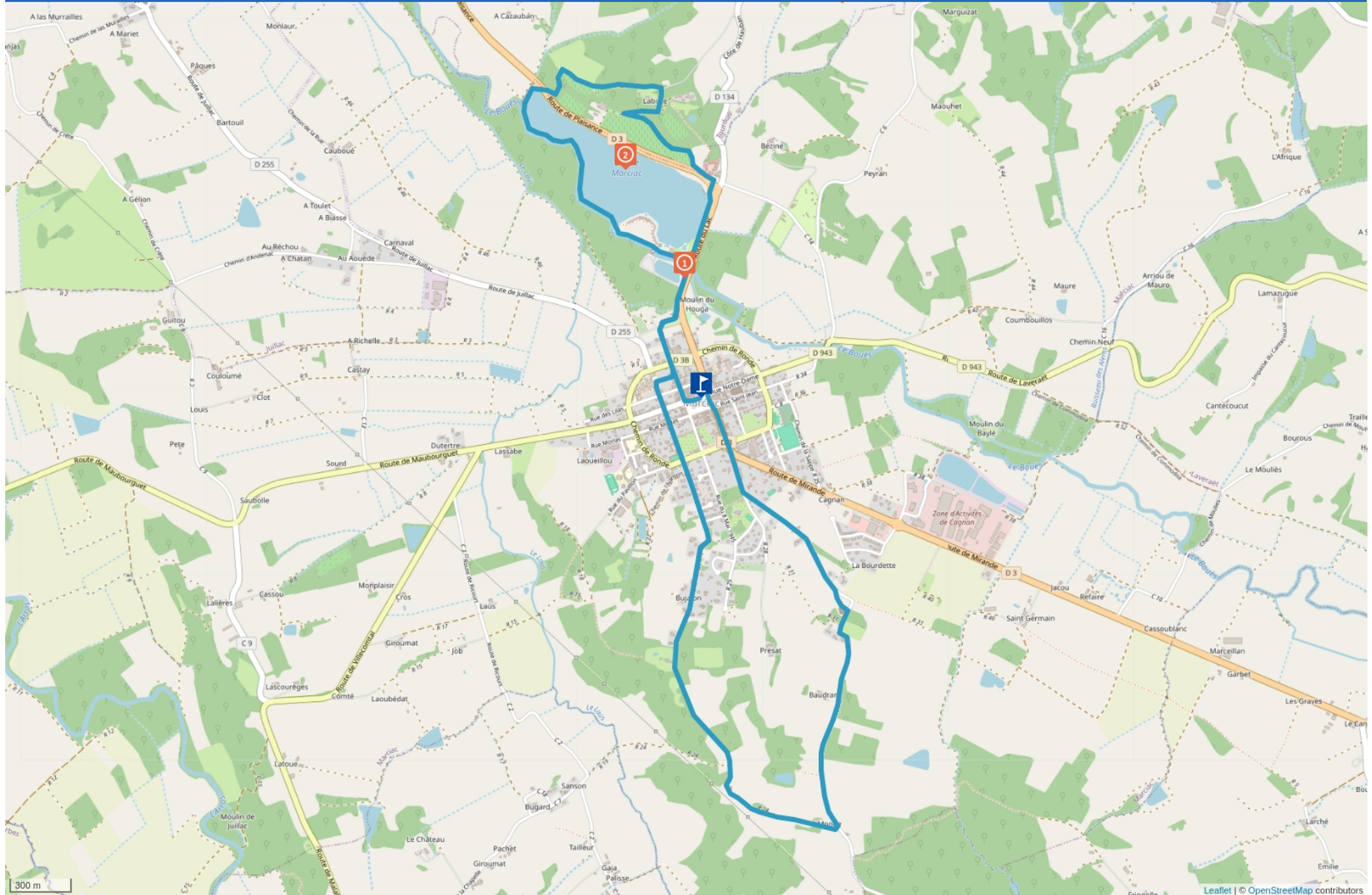
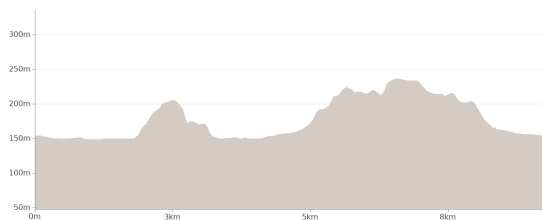


## RANDO WEEK-END ASTRADA - MARCIAC



Cet itinéraire vous est fourni à titre indicatif. Cirkwi ne certifie pas la fiabilité des informations contenues dans les textes, cartes ou photos de cet itinéraire. Retrouvez plus d'infos sur [www.cirkwi.com](http://www.cirkwi.com)

# Rando week-end Astrada - Marciac



Départ : Place de l'Hôtel de ville - 32230 MARCIAC

10.22 km



maxi 236 m

mini 148 m

121 m

-121 m

4 octobre - 10,3 km

11h à 3,8 km : Stop au panneau Présentation de l'Appellation St Mont pendant 15 minutes.

12h30 à 200 m : Pique nique au bord du lac avec dégustation des vins de St Mont

14h Départ pour 5 km direction la Chapelle pour le concert

15h30 : Concert

Retour Place de l'hôtel de Ville à 1,3 km

Proposé par :

Office de Tourisme Coeur Sud Ouest

"Ce PDF a été généré à partir de Cirkwi, la plateforme de partage d'activités touristiques qui vous fait

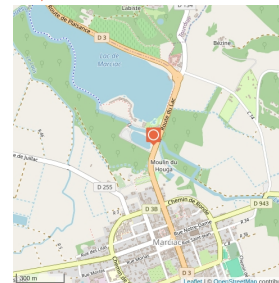
voyager" [www.cirkwi.com/circuit/937792](http://www.cirkwi.com/circuit/937792)



1

Allée Gérard Toulouse - 32230 MARCIAC -  
Altitude : 152m

Autres informations, Aires de Pique-Nique



Tables de pique nique

2

32230 MARCIAC - Altitude : 149m

Lac / Etendue d'eau



Lac de Marciac

Dans les paysages vallonnés et verdoyants de Gascogne au cœur du Gers, ce plan d'eau d'une superficie 23 hectares vous apportera fraîcheur et quiétude, une balade de 2,8 km vous fera faire le tour complet du Lac.

Il est idéal pour la pêche et les amateurs de nature et fera aussi le bonheur des promeneurs.

